

Dinumanathghosh  
কাজী নায় ঘোষা

Ranjit Ghosh  
স্বাক্ষর

১২.২৫ টাকা ও প্রজাই ১২৯ নং খতিয়ানে ৫২ শতক জমির কাত বার্ষিক ৪.৯৬ টাকা  
জমা জমি স্থলে বর্তমান ফলকা জরিপে নূতন এল. আর. ১৭০৮, ৫৫৬ ও ৮১০ নং  
খতিয়ানের অন্তর্গত - -

আর. এস. ১৬০ নম্বর তেই দাগের স্থলে নূতন এল. আর.  $\frac{১৯০৯}{২১৭০}$  এক হাজার

নম্বর উনচল্লিশ এর দুই হাজার একশত তিয়াত্তর দাগে অএ  
দলিল সলগ্ন ৫ নং নকসায় অকিত লাল রু দ্বারা সীমাকৃত চিহ্নিত  
মাপসূত্র ১৯ শতক শালি জমি যাহার -

উত্তর - ১৬৪, ১৬৫ নং দাগের জমি,

পূর্ব - ১৬২ নং দাগের জমি,

দক্ষিণ -  $\frac{১৬৬}{১১৪৭}$  নং দাগের জমি,

পশ্চিম - ১৬৫ নং দাগের জমি,

উক্ত চৌহদ্দিদণ্ডে জমির মধ্যে  $\frac{১}{৮}$  অংশে ২.০৭৫ শতক জমি।

খাজনা বার্ষিক ১৫ পয়সা।

সর্বমোট পাঁচটি দাগে ৭৭.৫ শতক জমির মধ্যে অএ কোবালায়

$\frac{১}{৮}$  অংশে ২.৬৭৫ শতক ম নয় দশমিক ছয় আট সাত

পাঁচ শতক জমি মাএ অএ কোবালায় বিক্রীত সম্পত্তি হইবে।

ধার্য্য বিক্রয় মূল্য ৫০,০০০.০০ টাকা। সরকার কর্তৃক

নির্ধারিত বাজার মূল্য ৫,৭২,৮০২.০০ টাকা মূল্যের

নিম্নে বিক্রয় সাফ কোবালার পএ।

অসহকারী  
স্বাক্ষর

Binwanath Ghosh.  
কাজী নাজ হোসেন

Ranjit Ghosh  
মহর্ষী হোসেন

টাকার জায় :-

\*\*\*\*\*

১০০০, টাকার একটি ১০ ফেব্রুয়ারি - ৬০,০০০.০০ টাকার  
মুদ্রিত অর্থাৎ টাকার টিকিট  
সিইংসন,

Ranjit Ghosh  
মহর্ষী হোসেন

Binwanath Ghosh.  
কাজী নাজ হোসেন

সরকার কর্তৃক নির্ধারিত বাজার মূল্য ৫,৭২,৮০২.০০ টাকা

মূল্যের উপর স্ট্যাম্প মাসুল দেওয়া আছে।

মুদ্রাবিদাকারক :-

\*\*\*\*\*

অসীম হোসেন  
মহর্ষী হোসেন  
আমি নিম্নলিখিত  
কোম্পানিতে ২৭  
ফেব্রুয়ারি ২০২০  
তারিখে ১০০০ টাকার  
৩০০০ টাকার টিকিট/টাকার  
সংখ্যা ১/১২/২০২০ তারিখের  
"185136" নং টিকিট/টাকার ২৭, ৬৮০, টাকার  
মূল্য ২৮, ৬৮০, টাকার ২০২০ সালে  
মুদ্রিত/টাকার।

স্বাক্ষর :-

\*\*\*\*\*

অসীম হোসেন  
মহর্ষী হোসেন  
২৮/০২/২০

টাইপকারক :-

\*\*\*\*\*

অসীম হোসেন  
মহর্ষী হোসেন  
মহর্ষী হোসেন  
মহর্ষী হোসেন

Binwanath Ghosh.

SALE DEED PLAN  
MOUZA: AMTALA. T.L. NO. 73. P.S. BISHNUPUR.  
DIST. 24 PARGANA (S) PLAN No. 1  
R.S. KHATIAN No. 536. L.R. KHATIANN No. 1708 556, 813.  
R.S. DAGNO. 781. L.R. DAGNO. 1809  
AREA OF LAND: 375 DEC OUT OF 11 DEC  
SHOWN IN RED BOUNDARY  
SCALE: 1" INCH = 33' 0" FEET


VENDEE  
M/S DECORATIVE STONE (INDIA)  
PVT. LTD.

VENDOR.  
SRI BISWANATH GHOSH & ORS.

Biswanath Ghosh  
 বিস্বনাথ গোস্বামী

Ranjit Ghosh  
 রঞ্জিত গোস্বামী

SIGNATURE OF VENDOR.



DRAWN BY.  
 Maityanjay Mandal  
 Jhangar

SALE DEED PLAN  
MOUZA: AMTALA J.L. No. 73 P.S. BISHNUPUR  
DIST. 24 PARGANAS(S) PLAN No. 2  
R.S. KHATIAN No. 74 L.R. KHATIAN No. 1708, 556 & 813  
R.S. DAG No. 953. L.R. DAG No. 1979  
AREA OF LAND: 18125 DEC OUT OF 33 DEC.  
SHOWN IN RED BOUNDARY. □  
SCALE: 1" INCH = 33' 0" FEET

VENDEE  
M/S DECORATIVE STONE (INDIA)  
PVT. LTD.

VENDOR.  
SRI BISWANATH GHOSH & ORS.

*Biswanath Ghosh.*  
 বিস্বনাথ গোস্বামী

*Ranjit Ghosh*  
 রঞ্জিত গোস্বামী

SIGNATURE OF VENDOR.



DRAWN BY.  
*Mrityunjay Mandal*  
 গুণসংস্করণ

SALE DEED PLAN  
MOUZA: AMTALA TL No 73 P.S. BISHNUPUR  
DIST: 24 PARGANAS (3). PLAN No. 3  
R. S. KHATIAN No. 297 & 434. L. R. KHATIAN No. 1702, 556, 813.  
R. S. DAG No. 969. L. R. DAG No. 1951.  
AREA OF LAND 275 DEC. OUT OF 22 DEC.


SHOWN IN RED BOUNDARY   
 SCALE 1" INCH = 33' 0" FEET.

VENDEE  
M/S DECORATIVE STONE (INDIA)  
PVT. LTD.

VENDOR  
SH. BISWANATH GHOSH PORS.

*Biswanath Ghosh*  
 ১৯৯০ বঙ্গাব্দ ১৫/১১/৫৯  
*Ranjit Ghosh*  
 ১৯৯০ বঙ্গাব্দ

SIGNATURE OF VENDOR



DRAWN BY  
*Maitrayee Mandal*  
*Tranpur*

SALE DEED PLAN

MOUZA: AMTALA, J.L. NO. 73, P.S. BISHNUPUR,  
DIST. 24 PARGANAS (S), PLAN NO. 4.  
R.S. KHATIAN No. 297 & ASA L.R. KHATIAN No. 1708, 556, 813.  
R.S. DAG No. 974 L.R. DAG No. 1956.  
AREA OF LAND: 1375 DEC. OUT OF 11 DEC.

SHOWN IN RED BOUNDARY □  
SCALE: 1" INCH = 33'-0" FEET


VENDEE  
M/S DECORATIVE STONE (INDIA)  
PVT. LTD.

VENDOR  
SRI BISWANATH GHOSH & ORS.

Biswanath Ghosh  
বিস্বনাথ গোস্বামী

Ranjit Ghosh  
রঞ্জিত গোস্বামী

SIGNATURE OF VENDOR



DRAWN BY  
Nityanjay Mandal  
of Bishnupur

SALE DEED PLAN

MOUZA: AMTALA T.L. No. 73 P.S. BISHNUPUR  
DIST. 24 PARGANAS (S) PLAN No. 5  
R.S. KHATIAN No. 130/129, L.R. KHATIAN No. 1208 556 & 813  
R.S. DAG. No. 963, L.R. DAG. No. 1939/2173  
AREA OF LAND-2375 DEC. OUT OF 19 DEC.

SHOWN IN RED BOUNDARY  
SCALE: 1" INCH=33' FEET

VENDEE

M/S DECORATIVE STONE (INDIA)  
PVT. LTD.

VENDOR

SRI BISWANATH GHOSH & ORS.

*Biswanath Ghosh*  
কাজী নরেন্দ্রনাথ

*Ranjit Ghosh*  
মাস্টার











SIGNATURE OF VENDOR














DRAWN BY  
*Natyanjan Mandal*  
*Kalyanagar*

		Thumb	1st finger	middle finger	ring finger	small finger
	left hand					
	right hand					












Name M/s. Decorative Stone (I) Pvt. Ltd.  
 Signature *Hannet Singh*  
 Director

		Thumb	1st finger	middle finger	ring finger	small finger
	left hand					
	right hand					

Name Dhruv Nath Gheoh  
 Signature .....












		Thumb	1st finger	middle finger	ring finger	small finger
	left hand					
	right hand					

Name रवि राज सिंघ  
 Signature .....

		Thumb	1st finger	middle finger	ring finger	small finger
	left hand					
	right hand					

Name Ravijit Ghosh  
 Signature .....



		Thumb	1st finger	middle finger	ring finger	small finger
	left hand					
	right hand					

Name.....212831 2510.....  
 Signature.....

		Thumb	1st finger	middle finger	ring finger	small finger
PHOTO	left hand					
	right hand					

Name.....  
 Signature.....

		Thumb	1st finger	middle finger	ring finger	small finger
PHOTO	left hand					
	right hand					

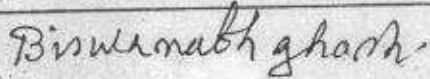
Name.....  
 Signature.....

		Thumb	1st finger	middle finger	ring finger	small finger
PHOTO	left hand					
	right hand					

Name.....  
 Signature.....

**Government of West Bengal**  
**Department of Finance (Revenue), Directorate of Registration and Stamp Revenue**  
**Office of the A. D. S. R. BISHNUPUR, District- South 24-Parganas**  
**Signature / LTI Sheet of Serial No. 05249 / 2010, Deed No. (Book - I , 06747/2010)**

**I. Signature of the Presentant**


Name of the Presentant	Signature with date
Sri Biswanath Ghosh	 1-12-10


**II. Signature of the person(s) admitting the Execution at Office.**

Sl No.	Admission of Execution By	Status	Photo	Finger Print	Signature
1	Biswanath Ghosh Address - Village: Amtala, Thana: -Bishnupur, District: -South 24-Parganas, WEST BENGAL, India, P.O. -Kanyanagar	Self	 01/12/2010	 LTI 01/12/2010	
2	Kashinath Ghosh Address - Village: Amtala, Thana: -Bishnupur, District: -South 24-Parganas, WEST BENGAL, India, P.O. -Kanyanagar	Self	 01/12/2010	 LTI 01/12/2010	
3	Ranjit Ghosh Address - Village: Amtala, Thana: -Bishnupur, District: -South 24-Parganas, WEST BENGAL, India, P.O. -Kanyanagar	Self	 01/12/2010	 LTI 01/12/2010	
4	Parbati Ghosh Address - Village: Amtala, Thana: -Bishnupur, District: -South 24-Parganas, WEST BENGAL, India, P.O. -Kanyanagar	Self	 01/12/2010	 LTI 01/12/2010	

**Name of Identifier of above Person(s)**  
 Santosh Ghosh  
 Village: Amtala, Thana: -Bishnupur, District: -South  
 24-Parganas, WEST BENGAL, India, P.O. :-

**Signature of Identifier with D**

  
 1-12-10

  
 (Naushad Shahid)

**ADDITIONAL DISTRICT SUB-REGISTRAR OF BISHNUPUR**



Government Of West Bengal  
Office Of the A. D. S. R. BISHNUPUR  
District:-South 24-Parganas

Endorsement For Deed Number: 1 - 06747 of 2010  
(Serial No. 05249 of 2010)

On 01/12/2010

**Certificate of Admissibility(Rule 43, W.B. Registration Rules 1962)**

Admissible under rule 21 of West Bengal Registration Rule, 1962 duly stamped under schedule 1A Article number 23.5 of Indian Stamp Act 1899, also under section 5 of West Bengal Land Reforms Act 1955. Court fee stamp paid Rs.10/-

**Payment of Fees:**

Fee Paid in rupees under article : A(1) = 6292/- , E = 7/- on 01/12/2010

**Certificate of Market Value(WB PUVI rules of 2001)**

Certified that the market value of this property which is the subject matter of the deed has been assessed at Rs.-572832/-

Certified that the required stamp duty of this document is Rs.- 28652 /- and the Stamp duty paid as Impresive Rs.-1000/-

**Deficit stamp duty**

Deficit stamp duty Rs.127680/- is paid 18513601/12/2010 State Bank of India, AMTALA, received on 01/12/2010

**Presentation(Under Section 52 & Rule 22A(3) 46(1), W.B. Registration Rules, 1962)**

Presented for registration at 13.56 hrs on 01/12/2010, at the Office of the A. D. S. R. BISHNUPUR by Sri Biswanath Ghosh, one of the Executants.

**Admission of Execution(Under Section 58, W.B. Registration Rules, 1962)**

Execution is admitted on 01/12/2010 by

1. Sri Biswanath Ghosh, son of Lt. Barid Baran Ghosh, Village: Amtala, Thana:-Bishnupur, District:-South 24-Parganas, WEST BENGAL, India, P.O. :-Kanyanagar, By Caste Hindu, By Profession : Cultivation
2. Sri Kashirath Ghosh, son of Lt. Barid Baran Ghosh, Village: Amtala, Thana:-Bishnupur, District:-South 24-Parganas, WEST BENGAL, India, P.O. :-Kanyanagar, By Caste Hindu, By Profession : Cultivation
3. Sri Rahjit Ghosh, son of Lt. Jagannath Ghosh, Village: Amtala, Thana:-Bishnupur, District:-South 24-Parganas, WEST BENGAL, India, P.O. :-Kanyanagar, By Caste Hindu, By Profession : Cultivation
4. Parbati Ghosh, wife of Lt. Jagannath Ghosh, Village: Amtala, Thana:-Bishnupur, District:-South 24-Parganas, WEST BENGAL, India, P.O. :-Kanyanagar, By Caste Hindu, By Profession : House wife  
Identified By Sri Santosh Ghosh, son of Lt. Adhir Ghosh, Village: Amtala, Thana:-Bishnupur, District:-South 24-Parganas, WEST BENGAL, India, P.O. :-, By Caste: Hindu, By Profession: Other s.

( Naushad Shahid )  
ADDITIONAL DISTRICT SUB-REGISTRAR OF BISHNUPUR

01/12/2010 16:29:00

Endorsement Page 1 of 2

১০৪ ৭৬৩

05250

IT 106748



পশ্চিমবঙ্গ পশ্চিম বঙ্গাল WEST BENGAL

স্বাক্ষরিত হয় এই চুক্তিপত্রের প্রতিলিপিতে  
 প্রত্যেকের একটি প্রতিলিপিতে  
 এবং প্রত্যেকের একটি প্রতিলিপিতে  
 প্রত্যেকের একটি প্রতিলিপিতে

স্বাক্ষরিত হয় এই চুক্তিপত্রের  
 প্রতিলিপিতে  
 ০১-১২-২০১০



Prinamathghosh  
 সত্যজিতার ঘোষা  
 Ranjit Ghosh  
 সত্যজিত ঘোষা  
 D 614643

- মৌজা - আমতলা গ্রামে ৩৮.৭৫ শতক ফ. আর্টএফ দশমিক সাত পাঁচ শতক  
 জমি মাএ। ধার্য বিক্রয় মূল্য ১,০০,০০০.০০ টাকা। সরকার কর্তৃক  
 নির্ধারিত বাজার মূল্য ১০,৮২,৪৩৪.০০ টাকা মূল্যের নিম্নে বিক্রয়  
 থাক কোথায় পএ :-

স্বাক্ষরিত :- 'মেসার্স ডেকোরেশন স্টোন (ইন্ডিয়া) প্রাইভেট লিমিটেড' রেজিস্ট্রেশন

নং ২১।৫৯৬৪২।১৯৯০, ১৯৫৬ সালের ভারতীয় কোম্পানী আইনের দ্বারা  
 রেজিস্ট্রীকৃত, রেজিস্টার্ড অফিস গাবেক ৪১, এন.এস. রোড, কোলকাতা -  
 ৭০০০০১ কর্তৃক ১৪ নং বেটিং স্ট্রীট, কোলকাতা - ৭০০০০১ পক্ষে  
 ডিরেক্টর প্রুি দায়নিত প্রি সোনী পিতা প্রুি তেজস্বর প্রি, ধর্ম - শিখ,  
 ভারতীয় নাগরিক, পেশা - ব্যবসা, সন - ১৪ নং বেটিং স্ট্রীট,  
 কোলকাতা - ৭০০০০১।

১৭৪ ১৭/১২/২০ ২০১৭

নং..... তার..... দায়.....  
নাম..... (মিসেস) ডেব্রা দেবী দেবী দেবী (ইন্ডিয়ান) প্রাই. লি.  
ঠিকানা.....  
ডেপার- শ্রী বসুনাথ পাল  
সেং - বিষ্ণুপুর, এ, ডি, এস, আর অফিস  
পোস্ট থানা - বিষ্ণুপুর,  
জেলা - দক্ষিণ ২৪ পরগণা

*[Handwritten signature]*



Binwanath Ghosh.

শ্রী মঞ্জুর হেন্দে  
শ্রী অক্ষয় হেন্দে  
শ্রী অক্ষয়

*[Handwritten initials]*  
ADSR, BISHNUPUR  
SOUTH 24 PARGANAS  
01 DEC 2017

11311

pinamanah ghosh.

স্বামীনাথ ঘোষ

Ranjit Ghosh  
পরিচালক

বিক্রেতা :-

\*\*\*\*\* ১। শ্রী বিশ্বনাথ ঘোষ ২। শ্রী কাশীনাথ ঘোষ উজ্জ্বের পিতা \* বারিদ 4

বরন ঘোষ ।

✓ ৩। শ্রী রনজিত ঘোষ পিতা \* জগন্নাথ ঘোষ ৪। শ্রীমত্যা পার্বতী ঘোষ

স্বামী \* জগন্নাথ ঘোষ , সকলের ধর্ম - হিন্দু, ভারতীয় নাগরিক, ১, ২ ও

৩ নং বিক্রেতার পেশা - চাষাঙ্গি , ৪ নং বিক্রেতার পেশা - গৃহকার্য ,

সং - জামতালা , পোস্ট অফিস - কনকনগর , থানা - বিষ্ণুপুর ,

জেলা - দক্ষিণ ২৪ পরগণা ।

কম্য ৪ নং বিধিমাতে রাখত দখলী সুওয়ের খেরাজী জমি জমা মায

শালি জমি জমা মায যাবতীয় ইজমেন্ট সুও সমেত নিসুও বিক্রয় সাহ কোবালা পএ

মিদ কার্যক্রমকালে ।

জেলা দক্ষিণ ২৪ পরগণা থানা ও এ.ডি.এস. আর. অফিস

বিষ্ণুপুর মালীর পশ্চিমবঙ্গ সরকার পক্ষে জেলা দক্ষিণ ২৪ পরগণার কালেকটর অধীনে

পরগণা আজিহাবাদ ০৯৫ নং তৌজী ভূক্ত জে. কে. ৭০ নং ক্রে. সা. ১৪, ১৭ নং

নৌজা - জামতালা গ্রামে প্রজাই ৫০৬ নং খতিয়ানে ১১ শতক জমির কাত বার্ষিক

১.০০ টাকা জমা জমি মধ্যে ৭৮১ দাগে শালি ১১ শতক জমি যাহা আমরা কোবালা

বিক্রেতা আমাদের পূর্বাধিকারী বারিদ বরন ঘোষ বিগত ইরাজী ২১।৪।১৯৫৯

7.125

2.375  
11.875  
14.25

4.75

11011

Bhuvanathghosh.

সাহেবী নার হোস্ট

Ranjit Ghosh

সাহেবী নার হোস্ট

১২ হইতে ১০ পৃষ্ঠায় লিপিবদ্ধ ০০৫০ নং এককোতা দলিলের দ্বারা আমতলা সাকিমের  
নগেন্দ্র নাথ পালুই এর নিকট হইতে ঋরিদ করেন ।

ঐ মৌজা ঐ তৌজী প্রজাই ৭৪ নং খতিয়ানে ২ একর ১২ শতক জমির কাত  
বার্ষিক ১০.০৯ টাকা জমা জমি মধ্যে ২৫০ দাগে শালি জমি ০০ শতক জমির মধ্যে  
১৪.৫ শতক জমি যাহা উক্ত ঋরিদ বরন ঘোষ বিগত ইংরাজী ১৯১৬।১৯৫৯ তারিখে  
বিষ্ণুপুর সাবরেজিস্ট্রী অফিসে রেজিস্ট্রীকৃত ১ নং বহির ৪৬ নং ওলদুনের ১০০ হইতে  
১০৫ পৃষ্ঠায় লিপিবদ্ধ ৫৪০৭ নং এককোতা কোবালা দলিলের দ্বারা আমতলা সাকিমের  
বাদল চন্দ্র ঘোষ এর নিকট হইতে ঋরিদ করেন ।

ঐ মৌজা ঐ তৌজী প্রজাই ১০০ নং খতিয়ানে ২ একর ১৯ শতক জমির কাত বার্ষিক  
১৬৩ টাকা জমা জমি মধ্যে ১৬০ দাগে শালি জমি ১৯ শতক জমির মধ্যে ১০ শতক  
জমিরে ৫ শতক ও প্রজাই ১২৯ নং খতিয়ানে ৫২ শতক জমির কাত বার্ষিক ৪.৯৬ টাকা  
জমা জমি মধ্যে ১৬০ দাগে শালি জমি ১৯ শতক জমির মধ্যে ৯ শতক জমিরে ৪  $\frac{১}{২}$   
শতক একদুনে ৯  $\frac{১}{২}$  শতক জমি যাহা উক্ত ঋরিদ বরন ঘোষ বিগত ইংরাজী ১৯১১।১৯৬৬  
তারিখে বিষ্ণুপুর সাবরেজিস্ট্রী অফিসে রেজিস্ট্রীকৃত ১ নং বহির ১১ নং ওলদুনের ৯৪  
হইতে ৯৬ পৃষ্ঠায় লিপিবদ্ধ ৪৪৪ নং এককোতা কোবালা দলিলের দ্বারা আমতলা সাকিমের  
নগেন্দ্র নাথ পালুই এর নিকট হইতে ঋরিদ করেন ।

ঐ মৌজা ঐ তৌজী প্রজাই ১০০ নং খতিয়ানে ১৬০ দাগে ১৯ শতক জমির  
মধ্যে ১০ শতক জমিরে ৫ শতক ও প্রজাই ১২৯ নং খতিয়ানে ১৬০ দাগে ১৯ শতক

Prinwamathghosh.

ফার্মা হার হোস্ট

Ranjit Ghosh  
শান্তী চ্যাম

জমির মধ্যে ৯ শতক জমিরে ও  $\frac{3}{2}$  শতক একুনে ৯  $\frac{3}{2}$  শতক জমি যাহা উক্ত বারিদ  
বরন ঘোষ বিগত ইংরাজী ২৮।৬।১৯৬৭ তারিখে বিষ্ণুপুর শাবরেজিষ্ট্রী আফিসে  
রেজিষ্ট্রীকৃত ১ নং বহির ১০০ নং ডলুমের ১০১ হইতে ১০৩ পৃষ্ঠায় লিপিবদ্ধ ৭২৭০  
নং এককোতা কোবালা দলিলের দ্বারা আমজলা সাকিমের বাদল চন্দ্র ঘোষের নিকট হইতে  
খরিদ করেন।

ঐ মোজা ঐ ভৌজী প্রজাই ৪৫৪ নং খতিয়ানে ১১ শতক জমির কাত বার্ষিক

১.২৫ টাকা জমা জমি মধ্যে ৯৬৯ দাগে শালি জমি ২২ শতক ও ৯৭৪ দাগে শালি জমি  
১১ শতক একুনে ০০ শতক জমির মধ্যে ২  $\frac{০}{৪}$  শতক জমি ও ঐ মোজা ঐ ভৌজী প্রজাই  
২৯৭ নং খতিয়ানে ১ একর ১৪ শতক জমির কাত বার্ষিক ১০.০০ টাকা জমা জমি মধ্যে  
৯৬৯ দাগে শালি জমি ২২ শতক ও ৯৭৪ দাগে শালি জমি ১১ শতক একুনে ০০ শতক  
জমির মধ্যে ০০  $\frac{১}{৪}$  শতক সর্বমোট ০০ শতক জমি যাহা উক্ত বারিদ বরন ঘোষ  
বিগত ইংরাজী ১০।০।১৯৭০ তারিখে বিষ্ণুপুর শাবরেজিষ্ট্রী আফিসে রেজিষ্ট্রীকৃত ১  
নং বহির ৪৮ নং ডলুমের ২০৫ হইতে ২০৭ পৃষ্ঠায় লিপিবদ্ধ ৪৬০ নং এককোতা  
কোবালা দলিলের দ্বারা কুপারামপুর সাকিমের বাণেশ্বরাম হুদাইতের নিকট হইতে খরিদ  
করেন।

এইরূপে উপরোক্ত পাঁচকোতা কোবালা দলিলের দ্বারা উপরোক্ত ছয়টি খতিয়ানে

পাঁচটি দাগে ৭৭.৫ শতক জমি উক্ত বারিদ বরন ঘোষ উপরোক্ত প্রকারে খরিদ করিয়া



Prinwanathghosh,

ফার্মি বাস কোম্পানি

Ramjit Ghosh

পার্বতী ঘোষ

উহাতে তিনি নিজ খাসে ভোগবান ও দখলীকার থাকা অবস্থায় পরলোক গমন করিলে আমরা অএ ১ ও ২ নং কোবালা বিক্রেতাদ্বয় তাঁহার ওয়ারেশ দুই পুত্র ও আমাদের মাতা বিমলা বাল্য ঘোষ ও চারজনী যথাক্রমে ভারতী বাগ, আরতি ঘোষ, সরস্বতী ঘোষ ও প্রতিমা বাগাল এক আমাদের অপর এক ভ্রাতা বর্তমানে মৃত জগন্নাথ ঘোষ (যিনি অএ কোবালায় ৩ ও ৪ নং বিক্রেতার লিড ও স্বামী) সহ আমরা কেবলমাত্র আটজনে আমাদের পূর্বাধিকারী বারিদ বরন ঘোষের ওয়ারেশ সূত্রে তাঁহার তত্ত্ব উত্তরাংশে আটজনে একমুঠে খাসে ভোগবান ও দখলীকার থাকা অবস্থায় আমরা অএ ১ ও ২ নং কোবালা বিক্রেতা ও আমাদের উক্ত মৃত ভ্রাতা জগন্নাথ ঘোষ সহ আমরা চারজনে বিগত ইংরাজী ২৫।৫।১৯৮২ তারিখে বিষ্ণুপুর গাবরেজিস্ট্রী আফিসে রেজিস্ট্রীকৃত ১ নং বহির ৫২ নং ডায়ামের ৪০৫ হইতে ৪৪১ পৃষ্ঠায় লিপিকথ ০৯৯১ নং এককতা কোবালা দফিবের দ্বারা আমাদের মাতা বিমলা বাল্য ঘোষ ও তিন জন্মী যথাক্রমে ভারতী ঘোষ, সরস্বতী ঘোষ ও প্রতিমা ঘোষ সহ চারজনের নিকট হইতে উক্ত পাঁচটি দাগে ৭৭.৫ শতক জমির মধ্যে তাঁহাদের চারজনের অংশে অরিডেও অর্ধাংশ ৩৮.৭৫ শতক জমি খরিদ করি। এইরূপে আমরা অএ ১ ও ২ নং কোবালা বিক্রেতা ও আমাদের উক্ত মৃত ভ্রাতা জগন্নাথ ঘোষ সহ আমরা তিনজনে উক্ত পাঁচটি দাগে ৭৭.৫ শতক জমির মধ্যে আমাদের তিনজনের অংশে পৈতৃক ওয়ারেশ সূত্রে প্রাপ্ত  $\frac{১}{৩}$  অংশে ২৯.০৬২৫

Binwanath Ghosh.

সাক্ষী নাম রায়

Binjit Ghosh  
সাক্ষী-১

তঁাদের অংশ  $\frac{3}{2}$  অংশ খরিদা ৩৮.৭৫ শতক জমি একুনে  $\frac{4}{4}$  অংশ ৬৭.৮১২৫

শতক জমিতে আমরা তিন ভ্রাতায় একমলে খাসে মালিকের করাদি আদায় দিয়া জোগবান

ও দখলীকার থাকি এক আমাদের অপর এক ভগ্নী ভারতী বাগ উক্ত পঁচটি দাগে

৭৭.৫ শতক জমির মধ্যে তাঁহার নিজ অংশ  $\frac{1}{4}$  অংশ পৈতৃক ওয়ারেন সুএ প্রাপ্ত

২.৬৮৭৫ শতক জমিতে তিনি নিজ খাসে জোগবতী ও দখলকারিনী থাকেন।

বর্তমান হলকা জরীপে উক্ত আর. এস. ৭৮১ দাগের স্থলে নূতন এক. আর.

১৮০৯ দাগে ১১ শতক, আর. এস. ২৫০ দাগের স্থলে নূতন এক. আর. ১৯৭৯

দাগে ০০ শতক জমির মধ্যে ১৪.৫ শতক, আর. এস. ২৬৯ দাগের স্থলে নূতন

এক. আর. ১৯০১ দাগে ২২ শতক, আর. এস. ২৭৪ দাগের স্থলে নূতন এক.

আর. ১৯৫৬ দাগে ১১ শতক, আর. এস. ২৬০ দাগের স্থলে নূতন এক. আর.

১৯০৯  
২১৭০ দাগে ১৯ শতক একুনে পঁচটি দাগে ৭৭.৫ শতক জমির মধ্যে আমাদের তিন

ভ্রাতার অংশ  $\frac{4}{4}$  অংশ ৬৭.৮১২৫ শতক জমির স্থলে আমাদের উক্ত ভগ্নী ভারতী

বাগের অংশ  $\frac{1}{4}$  অংশ ২.৬৮৭৫ শতক জমি সহ সমগ্র ৭৭.৫ শতক জমি আমি অএ

১ নং কোবাদা বিক্রেতা আমার নামে নূতন এক. আর. ১৭০৮ নং খতিয়ানে, আমি

অএ ২ নং কোবাদা বিক্রেতা আমার নামে নূতন এক. আর. ৫৫৬ নং খতিয়ানে ও

আমাদের উক্ত মৃত ভ্রাতা জগন্নাথ ঘোষের নামে নূতন এক. আর. ৮১০ নং খতিয়ানে

রেকর্ড হইলেও আমাদের উক্ত ভগ্নী ভারতী বাগ উক্ত পঁচটি দাগে ৭৭.৫ শতক জমির

11411

Binwanalghoch.

কাজী নারায়ণ

Ranjit Ghosh  
স্বাক্ষরিত

মধ্যে তাঁহার অংশ  $\frac{3}{4}$  অংশ ১.৬৮৭৫ শতক জমি তিনি নিবন্ধে সুপ্রেরমালীক ও  
হকদার থাকেন ।

তৎপরে আমরা অণ ১ ও ২ নং কোবালা বিক্রেতা আমাদের উগ্নী সরস্বতী  
ঘোষ বিগত ইরাজী ২০।১।১৯৯৭ তারিখে বিষ্ণুপুর এ.ডি.এস. আর. আফিসে  
দাখিলীকৃত ও রেজিস্ট্রীকৃত ও ৮।১২।১৯৯৯ তারিখে নথিভুক্ত ১ নং বহির ৪৪ নং  
জলদুমেস ৩৮৫ হইতে ৩৯০ পৃষ্ঠায় লিপিবদ্ধ ৩৭৫৭ নং এককোতা কোবালা দলিলের  
দ্বারা তুল কমে উক্ত পাঁচটি দাগে ৭৭.৫ শতক জমির মধ্যে  $\frac{3}{4}$  অংশ ১.৬৮৭৫  
শতক জমি আমতলা সাকিমের মদন মোহন ঘোষের কন্যা পুষ্প বালা ঘোষকে বিক্রয়  
করেন । আমাদের অপর এক উগ্নী প্রতিমা ঘোষ ( বাঙ্গাল ) বিগত ইরাজী ২০।১।  
১৯৯৭ তারিখে বিষ্ণুপুর এ.ডি.এস. আর. আফিসে দাখিলীকৃত ও রেজিস্ট্রীকৃত ও  
৮।১২।১৯৯৯ তারিখে নথিভুক্ত ১ নং বহির ৪৪ নং জলদুমেস ৩৯১ হইতে ৩৯৬ পৃষ্ঠায়  
লিপিবদ্ধ ৩৭৫৮ নং এককোতা কোবালা দলিলের দ্বারা তুল কমে উক্ত পাঁচটি দাগে  
৭৭.৫ শতক জমির মধ্যে  $\frac{3}{4}$  অংশ ১.৬৮৭৫ শতক জমি আমতলা সাকিমের মদন  
মোহন ঘোষের পুত্র বলাই চন্দ্র ঘোষকে বিক্রয় করেন ।

এইরূপে উপরোক্ত দুইকোতা কোবালা দলিলের দ্বারা উক্ত পুষ্প বালা ঘোষ ও  
বলাই চন্দ্র ঘোষ দুইজনে আমাদের উপরোক্ত দুই উগ্নী সরস্বতী ঘোষ ও প্রতিমা ঘোষ  
( বাঙ্গাল ) এর বিকট হইতে উক্ত পাঁচটি দাগে ৭৭.৫ শতক জমির মধ্যে  $\frac{3}{4}$  অংশ

hmmh  
Add.

roughly  
Add.

Puspa &  
Bulai  
no rti.

Binwanathghosh.

কাজী নান বসাক

Ranjit Ghosh  
স্বাক্ষরিত

ইরাজী ২০১০১৯৯২ তারিখে রেজিস্ট্রীকৃত ০৯৯১ নং এককোভা কোবাল দলিলের

দ্বারা উক্ত পাঁচটি দাগে তাঁহাদের অংশের ১৯.০৭৫ শতক জমি সহ অপরাপর জমি

জনা আমরা অত্র ১ ও ২ নং কোবাল বিক্রয় ও আনাদের অপর এক মৃত ভ্রাতা জগ-

ন্নাথ ঘোষকে বিক্রয় করিয়া উহা হইতে চিরতরে নিঃস্বত, সুওহীনা ও দখলচ্যুত হইয়া

ছিলেন, সেইহেতু উক্ত পুত্র বালা ঘোষ ও বলাই চন্দ্র ঘোষ সহ দুইজনের ঋণিদা

উক্ত পাঁচটি দাগে ৭৭.৫ শতক জমির মধ্যে  $\frac{৫}{৮}$  অংশ ১৯.০৭৫ শতক জমিতে কোন

সুও সাবল্য হই নাই বা রাইট টাইটেল ইন্টারেস্ট উদ্ভব হই নাই।

তৎপরে আমরা অত্র ১ ও ২ নং কোবাল বিক্রয় ও আনাদের মৃত ভ্রাতা জগন্নাথ

ঘোষ সহ আমরা তিনজনে ও তুল্য ~~কর্তব্য~~ আমাদের মাতা বিমলা ঘোষ ও একতরী আরতী

ঘোষ সহ একত্র আমরা পাঁচজনে বিগত ইরাজী ১৪১০১৯৯৭ তারিখে বিষ্ণুপুর এ.

ডি. এম. আর. আফিসে দাখিলীকৃত ও রেজিস্ট্রীকৃত ও বিগত ইরাজী ৪১০১২০০০

তারিখে নথিভুক্ত ১ নং বহির ২৫ নং ডায়েরীর ৭৫ হইতে ৮২ পৃষ্ঠায় লিপিবদ্ধ

১৯০০ নং এককোভা কোবাল দলিলের দ্বারা উক্ত পাঁচটি দাগে ৭৭.৫ শতক জমির

মধ্যে  $\frac{৫}{৮}$  অংশ ৪৮.৪০৭৫ শতক জমি আমতলা সাক্ষির সন্মুখীনচরণ গায়েনের

পুত্র শ্রীকান্ত গায়েনকে বিক্রয় করি।

এইরূপে উপরোক্ত কোবাল দলিলের দ্বারা উক্ত শ্রীকান্ত গায়েন উক্ত পাঁচটি

দাগে ৭৭.৫ শতক জমির মধ্যে  $\frac{৫}{৮}$  অংশ ৪৮.৪০৭৫ শতক জমি খরিদ করিলে ও

সেইহেতু উক্ত বিমলা ঘোষ ও আরতী ঘোষ দুইজনে ইতিপূর্বে ২০১০১৯৯২ তারিখে

to  
Check

Mother + Asati

2/8th

Binwanath Ghosh

কাজী নাম হোজা

Ranjit Ghosh  
সাহেব হোজা

তারিখে ০৯৯১ নং দলিলের দ্বারা উক্ত পাঁচটি দাগে ৭৭.৫ শতক জমির মধ্যে তাঁহাদের  
 অংশের  $\frac{3}{8}$  অংশে ১৯.০৭৫ শতক জমি হস্তান্তর করিয়া উহা হইতে চিরতরে  
 নিঃসৃত, সুওহীনা ও দখলচ্যুত হইয়াছিলেন। সেই হেতু উক্ত প্রকাশিত গায়েনের  
 উক্ত পাঁচটি দাগে ৭৭.৫ শতক জমির মধ্যে  $\frac{5}{8}$  অংশে সমগ্র ৪৬.৪০৭৫ শতক জমিতে  
 সুও সাবল্য হয় নাই বা রাইট টাইটেল ইনটারেস্ট উক্তই হয় নাই। তিনি কেবল  
 মাএ আমরা অএ ১ ও ২ নং কোবালা ক্রীড়া ও আমাদের উক্ত সূত ভ্রাতা জগন্নাথ  
 ঘোষ সহ তিন জনের অংশে  $\frac{10}{8}$  অংশে ২৯.০৬২৫ শতক জমির মালিক ও হকদার  
 হইবেন এক উক্ত ২৯.০৬২৫ শতক জমিতে তাঁহার সুও সাবল্য হয় বা রাইট টাইটেল  
 ইনটারেস্ট জন্মায় এক আশ্রয়দেবী শ্রীমতী বিমলা ঘোষ ও গুণী আরতী ঘোষের বিক্রয়  
 করা  $\frac{3}{8}$  অংশে ১৯.০৭৫ শতক জমিতে কোন সুও সাবল্য হয় নাই বা রাইট টাইটেল  
 ইনটারেস্ট উক্তই হয় নাই।

তৎপরে আপনি অএ কোবালা ক্রীড়া অএ কোম্পানী পক্ষে বিগত ইরাজী  
 ২৮।২০০৬ তারিখে বিক্রয়পত্র এ. ডি. এস. আর. আফিসে দাখিলকৃত ও রেজিস্ট্রীকৃত  
 ও ১৪।১১।২০০৮ তারিখে নথিভুক্ত ১ নং বহির ২০ নং উল্যুমে ১৯৯৫ হইতে ২০১৬  
 পৃষ্ঠায় নিদিষ্ট ৫২০২ নং এককো কোবালা দলিলের দ্বারা উক্ত পুস্প বালা ঘোষ  
 ও বলাই চন্দ্র ঘোষের নিকট হইতে তাঁহাদের উপরোক্ত প্রকারে প্রমাতৃকথরিদা উক্ত  
 পাঁচটি দাগে ৭৭.৫ শতক জমির মধ্যে তাঁহাদের অংশে  $\frac{3}{8}$  অংশে ১৯.০৭৫ শতক  
 জমি ধরিদ করিলে ও যেহেতু উক্ত পুস্প বালা ঘোষ ও বলাই চন্দ্র ঘোষ দুই জনের

Suit?

deedant  
from court

recomigyan

Brikul  
Gayer

Deem

Wray  
Pulankস্বাক্ষরিত  
১৯/১১/২০০৮

113011

19/8/4

19/4/19/16/30

Bhuvanath Ghosh

স্বামী নান হোস

Ranjit Ghosh  
স্বামী হোস

উক্ত ১৯.০৭৫ শতক জমিতে কোন সুও সাব্যস্ত হয় নাই বা রাইট টাইটেল ইন্টারেস্ট উদ্ভব হয় নাই, সেইহেতু আপনি কোবালা ক্রেতা উক্ত পাঁচটি দাগে ৭৭.৫ শতক জমির মধ্যে আপনার খরিদা উক্ত ১৯.০৭৫ শতক জমিতে আপনার ও কোনরূপ সুও সাব্যস্ত হয় নাই বা রাইট টাইটেল ইন্টারেস্ট উদ্ভব হয় নাই।

এইরূপে আমরা লও ১ ও ২ নং কোবালা বিক্রেতা ও আমাদের অপর এক মুত  
ভ্রাতা জগন্নাথ ঘোষ সহ আমরা তিন জনে আমাদের উপরোক্ত বিগত ইরাদ্দী  
২৫।৫।১৯৮২ তারিখের ০৯৯১ নং কোবালা দলিলের দ্বারা আমাদের মাতা বিমলা  
বাবা ঘোষ ও তিন ভগ্নী আরতী ঘোষ, সরস্বতী ঘোষ ও প্রতিমা ঘোষ সহ চারিজনের  
নিকট হইতে খরিদা উক্ত পাঁচটি দাগে ৭৭.৫ শতক জমির মধ্যে তাঁহাদের অংশে  
কর্তব্যে ০৮.৭৫ শতক জমিতে আমরা তিন ভ্রাতায় একমলে খাসে মালীকের করাদি  
আদায় দিয়া অনেক বিন্যপওে নিবির্বাদে ভোগবান ও দখলীকার থাকা অবস্থায় উক্ত  
জগন্নাথ ঘোষ পরলোক গমন করিলে আমরা লও ৩ ও ৩ নং কোবালা বিক্রেতা তাঁহার  
ওয়ারেশ পুত্র ও স্ত্রী বিধায় আমরা কেবল মাএ দুইজনে আমাদের পূর্বাধিকারী জগন্নাথ  
ঘোষের ওয়ারেশ সূত্রে তাঁহার অংশের তত্ত্ব সম্পত্তি আদি প্রাপ্ত হইয়া আমরা সকল  
কোবালা বিক্রেতা উক্ত পাঁচটি দাগে ৭৭.৫ শতক জমির মধ্যে আমাদের অংশে  
অংশে ০৮.৭৫ শতক জমিতে আমরা সকলে একমলে খাসে মালীকের করাদি আদায় দিয়া  
অন্যের বিন্যপওে নিবির্বাদে ভোগবান ও দখলীকার আছি।

7/8 (B)  
5/8 (2/8)  
rh' (2/8)  
475dent  
Deeds  
excess Sale

11511

Dhruwanath Ghosh

কলকাতা ন্যায় হোজ

Ranjit Ghosh  
প্রকৃত এস্টে

দলিল সঙ্গস্থ পাঁচকোতা নকসায় অন্তর্ভুক্ত লাল রু দ্বারা সীমাবদ্ধ ছয়টি দাগে চিহ্নিত  
মাপসূত্র ৩৮.৭৫ শতক জমি জমা বিক্রয় করিবার ঘোষণা করিলে আপনি কোবালা  
গ্রহীতা অএ কোম্পানীর পক্ষে উহা খরিদ করিতে সম্মত থাকায় চলিত কালের সর্বোচ্চ  
মূল্য যাচাইক্রমে মোটামুটি ৫,০০,০০০.০০ টাকা ম পাঁচ লক্ষ টাকা মূল্য ধার্য  
করিয়া ও তাহা নিম্ন জায়গত আপনার নিকট হইতে গ্রহন করিয়া অএ ৩৮.৭৫ শতক  
জমি জমা অএ কোম্পানীর পক্ষে আপনার নাম বরাবর বিক্রয় করিয়া উহা হইতে চির-  
তরে নিঃস্বত্ব, সুত্ত্বহীন ও দখলচ্যুত হইলাম। উক্ত বিক্রীত জমি জমাতে আপনাকে  
অএ কোম্পানী পক্ষে অদ্যই দখল দিলাম। আপনি কোবালা গ্রহীতা অদ্য হইতে উক্ত  
সম্পত্তিতে অএ কোম্পানীর পক্ষে আমরা কোবালা দাতা আমাদের যাবতীয় নিবন্ধ  
স্বত্ব সম্পূর্ণ সুত্ত্বহীন ও দান বিক্রয় বন্ধক প্রভৃতি সর্ব প্রকার হস্তান্তর ও রূপান্তর  
আদির মালিক ও হকদার হইয়া মালিক সরকারে অএ কোম্পানীর নাম পওনে খাজনাদি  
সরবরাহে স্থলাভিষিক্তগন ক্রমে যদৃচ্ছামত পরমসুখে ভোগ দখল করিতে থাকুন।  
তাথাতে আমরা কোবালা দাতা মায়া ওয়ারেশগন ক্রমে কেহ কখনও কোন প্রকার  
ওজর আপত্তি বা দাবি দাওয়া করিতে পারিব না ও পারিবে না। করিলেও তাহা অএ  
কোবালা বলে সর্বএ বাতিল নামজুর ও অগ্রাহ্য হইবে।

উক্ত বিক্রীত জমি জমা কোন প্রকার দায় সংযোগ বা হস্তান্তর আদি করা  
নাই বা করি নাই, কাহারও নামে দানপত্র বা উইল আদি করা নাই, কাহারও  
খোর পোষের দায়ে চর্য্য আদি নাই, কোন দেব সেবায় অর্পন করা নাই, কাহারও

কলকাতা  
উত্তরবঙ্গ

Pirwanath ghosh.

গোষ্ঠী নাম সহায়

Ran's ut Ghoshy  
গোষ্ঠী নাম সহায়

কোন জমিনিতে আকথ আদি নাই, উহাতে কোন শরিক শরিকত নাই, উহাতে কোন বর্গাদার নাই, উহা কোন মোকদ্দমার বিষয়ীভূত সম্পত্তি নহে, উহা আকথ রাখিয়া সরকার হইতে কোন প্রতিষ্ঠান হইতে কোন ধন লই নাই, উহা সরকার হইতে বা কোন প্রতিষ্ঠান হইতে গৃহীত হইবার জন্য কোন নোটিশ জারি হয় নাই, উহা সম্পূর্ণ নির্দায় ও নির্দায় অবস্থায় আমাদের খাস দখলে আছে। উহা সম্পূর্ণ নির্দায় ও নির্দায় অবস্থায় এএ কোম্পানীর পক্ষে আপনাকে বিক্রয় করিলাম। উবিষয়ে দায়াদি থাকা প্রকাশ পাইয়া এএ কোম্পানীর খরিদা সুও বা দখলের কোন প্রকার ফতি হয় তাহা হইলে আমরা কোবালা দাতা ও দাণী মায় ওয়ারেশগন এমে মাসিক আইন আমলে আদিয়া যাবতীয় ফতিপূরণ সহ পনের সমস্ত টাকা ফেরত দিতে বাধ্য থাকিলাম ও থাকিল।

উপর উক্ত উক্তি সমূহের কোন উক্তি মিথর বলিয়া প্রমানিত হইলে আমরা কোবালা দাতা মায় ওয়ারেশগন এমে দেওয়ানী ও খৌজদারী উভয়বিধ আইনে দায়ী ও দণ্ডনীয় হইব ও হইবে।

উক্ত বিক্রীত জমি জমার লিখন সম্পর্কে কোন প্রকার তুল ড্রাতি হয় তবে এএ কোম্পানীর বায়ে ও তলবে আমরা কোবালা দাতা মায় ওয়ারেশগন এমে সশোধন দলিল সম্পাদন ও রেজিস্ট্রী করিয়া দিতে বাধ্য থাকিলাম ও থাকিল।

উক্ত বিক্রীত জমি জমা এএ কোম্পানীর নাম বরাবর মিউটেশান করিতে বা রেকর্ড করাইতে আমাদের কোন স্মারের প্রয়োজন হইলে তাহাও আমরা কোবালা

বিক্রেতা বিনাপন গ্রহনে বিনা ওজর আপত্তিতে করিয়া উক্ত দায়াদি থাকিলাম ও থাকিল।



Dinwanath ghosh.

কাজী নাম হোয়াফ

Ranjit Ghosh  
স্বাক্ষর

গন কয়ে থাকিল ।

এএ দলিল সলগ্ন পাঁচকোতা নকসা এএ দলিলের একাংশ বলিয়া গন্য হইবে ।

এতদার্থে আমরা মুস্থ শরীরে সরলমনে অন্যের বিনানুরোধে এএ দলিল পাঠ  
করিয়া মর্শ্ব সকল সমাক ভবগত হইয়া পনের সমস্ত টাকা নিম্ন জায়মত নগদ  
বুঝিয়া পাইয়া এএ জমি জমার নিম্ন বিক্রয় সাফ কোবালা পএ এএ কোম্পানীর  
নাম বরাবর লিখিয়া দিলাম ইতি সন ১৪১৭ সাল তার ০২ই চৈত্রমাস ইংলী  
২০০০ তারিখের ০৩৩৭ ডিক্রিটের;

-: উপস্থিত বিক্রীত সম্পত্তির পরিচয় :-

\*\*\*\*\*

জেলা দক্ষিণ ২৪ পরগণা খানা ৩ এ. ডি. এস. আর. আফিস বিষ্ণুপুর  
মালীক পশ্চিমবঙ্গ সরকার পক্ষে জেলা দক্ষিণ ২৪ পরগণার কালেকটর অধীনে পরগণা  
আজিমাবাদ ০৯৩ নং তোজী তুঙ জে এর. ৭০ নং রে সাঃ ১৪, ১৭ নং মৌজা -  
আমতলা গ্রামে প্রুজাই ৫০৬ নং খতিয়ানে ১১ শতক জমির কাত বার্ষিক ১.০০ টাকা  
জমা জমির স্থলে বর্তমান হলকা জরীপে নূতন এর. আর. ১৭০৮ , ৫৫৬ ও ৮১০ নং  
খতিয়ানের অন্তর্গত -

আর. এস. ৭৮১ সাতশত একাশী দাগের স্থলে নূতন এর. আর. ১৮০৯ আঠার

শত নয় দাগে এএ দলিল সলগ্ন ১ নং নকসায় জমিত লাল

নং দ্বারা সীমাকৃত চিকিত মাপসূরতঃ ১১ শতক শালি জমি

মাহার উওর - ৭৮২, ৮৪৪ নং দাগের জমি, পূর্ব - ৭৭৭ নং

দাগের জমি, দক্ষিণ - ৭৭৮, ৭৭৯, ৭৮০

Handwritten signature/initials in the bottom left corner.

পশ্চিম - ৭৬৫ নং দাগের জমি,

Pirwanath Ghosh.

কাজী নায় হোসেন

Ranjit Ghosh  
সাঁচলী হোসেন

উত্তর চৌহদ্দি জুও জমির মধ্যে  $\frac{1}{2}$  অংশে ৫.৫ শতক জমি।

খাজনা বার্ষিক ৩৬ পয়সা।

এ মৌজা ঐ ভৌজী প্রজাই ৭৪ নং খতিয়ানে ২ একর ১২ শতক জমির কাত বার্ষিক

১০.০২ টাকা জমা জমি স্থলে বর্তমান ফলকা জরীপে নূতন এ. আর. ১৭০৮,

৫৫৬ ও ৮১০ নং খতিয়ানের অন্তর্গত -

আর. এস. ১৫০ নম্বর জিপান্ন দাগের স্থলে নূতন এ. আর. ১১৭১ এক

হাজার নম্বর উনআলি দাগে অএ দলিল সলগ্নু ২ নং

নকসায় অঙ্কিত লীন্ রু দ্বারা সীমাকৃত চিহ্নিত মাপসূরত

৩০ শতক পালি জরি যাহার উত্তর - ১৫৫ নং দাগের জমি,

পূর্ব - ১৫২, ১০০৭ নং দাগের জমি, দক্ষিণ - ১৫৮ নং

দাগের জমি, পশ্চিম - ১৫৪ নং দাগের জমি, উত্তর

চৌহদ্দি জুও জমির মধ্যে ১৪.৫ শতক অংশে  $\frac{1}{2}$

অংশে ৭.২৫ শতক জমি, খাজনা বার্ষিক ২৪ পয়সা।

এ মৌজা ঐ ভৌজী প্রজাই ২১৭ নং খতিয়ানে ১ একর ১৪ শতক জমির কাত

বার্ষিক ১৫.৫০ টাকা ও প্রজাই ৪৫৪ নং খতিয়ানে ১১ শতক জমির কাত বার্ষিক

১.২৫ টাকা জমা জমি স্থলে বর্তমান ফলকা জরীপে নূতন এ. আর. ১৭০৮,

৫৫৬ ও ৮১০ নং খতিয়ানের অন্তর্গত -

118011

Binwanathghoah

বিনয়নাথ ঘোষ

Ranjit Ghoshy

রাজিৎ গোস্বামী

আর. এস. ১৬৯ নম্বর উনসত্তর দাগের স্থলে নতুন এল. আর. ১৯৫১ এক হাজার

নম্বর একান্ন দাগে অএ দলিল সলগ্ন ৩ নকসায় অঙ্কিত

লাল রু দ্বারা সীমাকৃত চিহ্নিত মাপসূরত ২২ শতক শালি

জমি যাহার উত্তর - ১৬৭ ন দাগের জমি , পূর্ব -

১৭০ ন দাগের জমি , দক্ষিণ - ১৭৪, ১৭৫ ন দাগের

জমি , পশ্চিম - ১৬৫ ন দাগের জমি , উত্তর চৌহদ্দি -

তুণ্ড জমির মধ্যে  $\frac{১}{২}$  অংশে ১১ শতক জমি ।

আর. এস. ১৭৪ নম্বর চুয়াত্তর দাগের স্থলে নতুন এল. আর. ১৯৫৬ এক

হাজার নম্বর ছাপান্ন দাগে অএ দলিল সলগ্ন ৪ ন

নকসায় অঙ্কিত লাল রু দ্বারা সীমাকৃত চিহ্নিত মাপসূরত

১১ শতক শালি জমি যাহার উত্তর - ১৬৯ ন দাগের

জমি , পূর্ব - ১৭৩ ন দাগের জমি , দক্ষিণ - ১০০৫

ন দাগের জমি , পশ্চিম - ১৭৫, ১৭৬ ন দাগের

জমি , উত্তর চৌহদ্দি তুণ্ড জমির মধ্যে  $\frac{১}{২}$  অংশে

৫.৫ শতক জমি ।

একুনে দুইটি দাগে ০৩ শতক জমির মধ্যে  $\frac{১}{২}$

অংশে ১৬.৫ শতক জমি । বাজনা বার্ষিক ২.২০ টাকা ।

স্বাক্ষরিত  
১৯৫৬

113611

Birwanath Ghosh.

কাক্সী নাম হোয়াই

Ranjit Ghosh  
স্বাক্ষরিত

ঐ যোজা ঐ ভৌজী প্রজাই ১০০ নং খতিয়ানে ২ একর ১৯ শতক জমির কাত  
 বার্ষিক ১২.২৫ টাকা ও প্রজাই ১২৯ নং খতিয়ানে ৫২ শতক জমির কাত বার্ষিক  
 ৪.৯৬ টাকা জমা জমি স্থলে বর্তমান হলকা অরীপ নূতন ক্র. আর. ১৭০৮,  
 ৫৫৬ ও ৮১০ নং খতিয়ানের অন্তর্গত -  
 আর. এন. <sup>৭৬২</sup> ১৬০ নম্বর তেষ্টা দাগের স্থলে নূতন ক্র. আর.  $\frac{১৯০৯}{২১৭০}$  এক

হাজার নয়শত ঊনচল্লিশ এর দুই হাজার একশত তিয়াওর  
 দাগে অএ দলিল সলগ্ন ৫ নং নকসায় অঙ্কিত লাল রু  
 দ্বারা সীমাকৃত চিহ্নিত মাপসূত্র ১৯ শতক পলি জমি  
 মধ্য ~~১৬৪~~ ১৬৪, ১৬৫ নং দাগের জমি, পূর্ব -  
 ১৬২ নং দাগের জমি, দক্ষিণ -  $\frac{১৬৬}{১১৪৭}$  নং দাগের জমি,  
 পশ্চিম - ১৬৫ নং দাগের জমি, উত্তর চৌহদ্দিতে জমির  
 মধ্যে  $\frac{১}{২}$  অংশে ১.৫ শতক জমি। খাজনা বার্ষিক ৬০ পয়সা।

সবু মট্ট পাঁচটি দাগে ৭৭.৫ শতক জমির মধ্যে অএ  
 কোবালায়  $\frac{১}{২}$  অংশে ৩৮.৭৫ শতক জমি ম আটত্রিশ  
 দশমিক সাত পাঁচ শতক জমি মাএ অএ কোবালায় বিক্রীত  
 সম্পত্তি হইতেছে। খার্য বিক্রয় মূল্য - ২,০০,০০০.০০ টাকা,  
 সরকার কর্তৃক নির্ধারিত বাজার মূল্য ১০,৮২,৪০৪.০০ টাকা  
 মূল্যের নিম্নে বিক্রয় সাফ কোবালা পএ।

১০.৬২  
৫/১০

স্বাক্ষরিত  
১১/১১/১১

Binwanathghosh.

ফাল্গুনী নাম ঘোষ

Ranjit Ghosh  
সাতর্কজ ঘোষ

টাকার জায় :-  
\*\*\*\*\*

১০০০ টাকার নোট ৫০০ কেজয় ৫,০০,০০০.০০ টাকা ম পাঁচ

লক্ষ টাকা মাত্র আমরা বুকিয়া গাইলাম।

Binwanathghosh.

Ranjit Ghosh  
সাতর্কজ ঘোষ

ফাল্গুনী নাম ঘোষ

সরকার কর্তৃক নির্ধারিত বাজার মূল্য ১০,৮২,৪০৪.০০ টাকা

মূল্যের উপর স্ট্যাম্প মান্যুল দেওয়া আছে।

মুদ্রাবিদাকারক :-

\*\*\*\*\*

স্বাধীনতা সংগ্রাম  
১) স্বাধীনতা সংগ্রাম  
২) স্বাধীনতা সংগ্রাম  
৩) স্বাধীনতা সংগ্রাম  
৪) স্বাধীনতা সংগ্রাম  
৫) স্বাধীনতা সংগ্রাম  
৬) স্বাধীনতা সংগ্রাম  
৭) স্বাধীনতা সংগ্রাম  
৮) স্বাধীনতা সংগ্রাম  
৯) স্বাধীনতা সংগ্রাম  
১০) স্বাধীনতা সংগ্রাম  
১১) স্বাধীনতা সংগ্রাম  
১২) স্বাধীনতা সংগ্রাম  
১৩) স্বাধীনতা সংগ্রাম  
১৪) স্বাধীনতা সংগ্রাম  
১৫) স্বাধীনতা সংগ্রাম  
১৬) স্বাধীনতা সংগ্রাম  
১৭) স্বাধীনতা সংগ্রাম  
১৮) স্বাধীনতা সংগ্রাম  
১৯) স্বাধীনতা সংগ্রাম  
২০) স্বাধীনতা সংগ্রাম

ইসাদি :- স্বাধীনতা সংগ্রাম

\*\*\*\*\*

৫৫৩০

স্বাধীনতা সংগ্রাম

স্বাধীনতা সংগ্রাম

স্বাধীনতা সংগ্রাম

টাইপকারক :-

\*\*\*\*\*

স্বাধীনতা সংগ্রাম, Binwanathghosh.

স্বাধীনতা সংগ্রাম

স্বাধীনতা সংগ্রাম

SALE DEED PLAN

MOUZA: AMTALA. J.L. NO. 73. P.S. BISHNUPUR.

DIST. 24 PARGANAS(S) PLAN No. 1

R.S. KHATIAN No. 536. L.R. KHATIAN No. 1708 556, 813.

R.S. DAGNO. 781. L.R. DAGNO. 1809

AREA OF LAND 5.5 DEC OUT OF 11 DEC

SHOWN IN RED BOUNDARY

SCALE: 1" INCH = 33' 0" FEET

VENDEE

M/S DECORATIVE STONE (INDIA)  
PVT. LTD.

VENDOR.

SRI. BISWANATH GHOSH & ORS.

Biswanath Ghosh.


বিস্বনাথ গোস্বামী

Ranjit Ghosh

রঞ্জিত গোস্বামী

SIGNATURE OF VENDOR.

N



DRAWN BY

Maityrajy Mandal  
[Signature]